

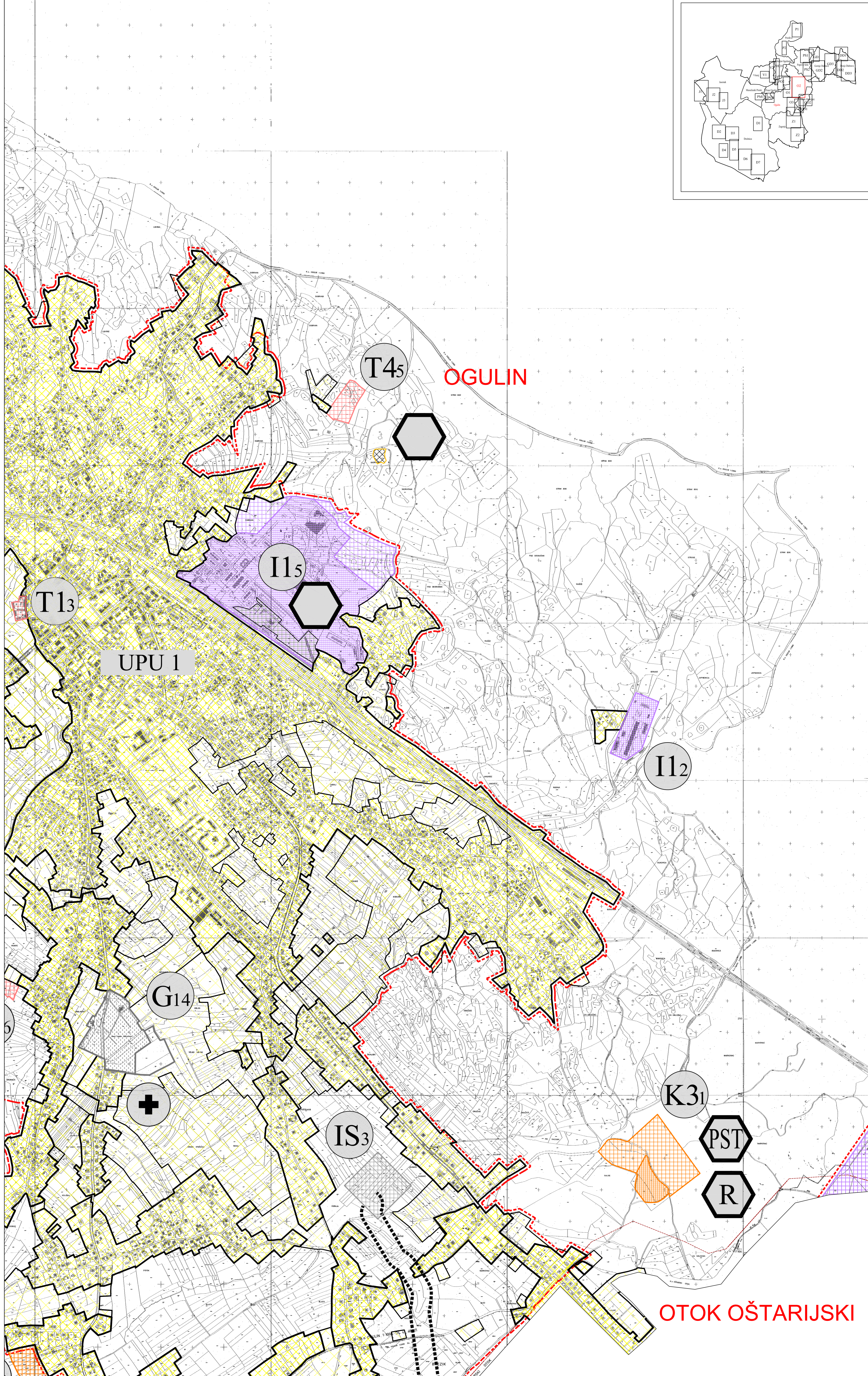
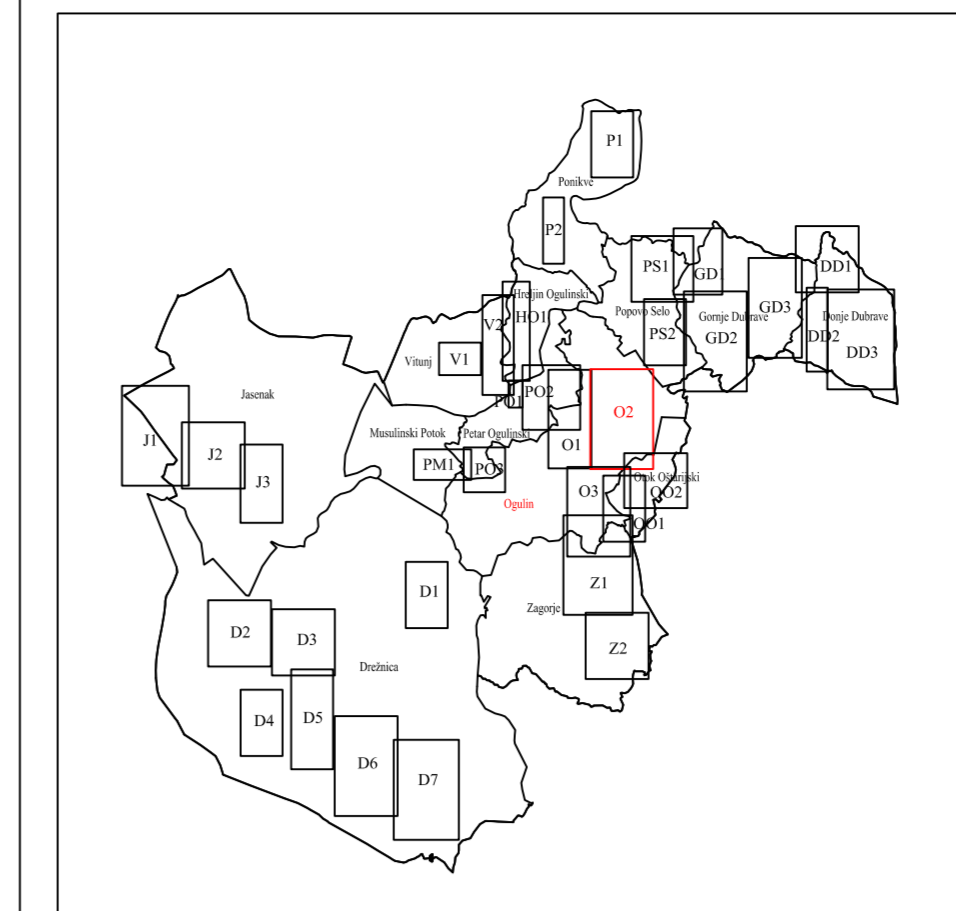


PRIJEDLOG PLANA
PONOVA
JAVNA RASPRAVA

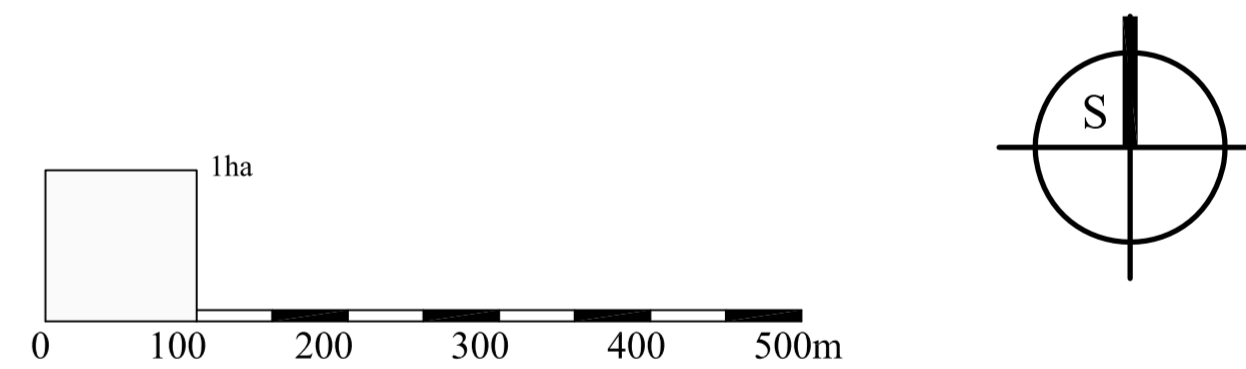
KARLOVAČKA ŽUPANIJA
GRAD OGULIN
PROSTORNI PLAN
UREĐENJA
III IZMJENE I DOPUNE
GRAĐEVINSKA PODRUČJA NASELJA

Nositelj izrade: Karlovačka županija, Grad Ogulin

Stručni izrađivač: Zavod za prostorno uređenje Karlovačke županije



- TUMAČ ZNAKOVILJA:**
- GRANICA ŽUPANIJE / OBUHVAT PPUG-a
 - GRANICA GRADA / OBUHVAT PPUG-a
 - GRANICA NASELJA
- OSTALE GRANICE**
- GRANICA UPU-a
 - GRANICA DPU-a
 - GRAĐEVINSKO PODRUČJE -IZGRAĐENI DIO
 - GRAĐEVINSKO PODRUČJE -NEIZGRAĐENI DIO
 - GRAĐEVINSKO PODRUČJE -NEUREĐENI DIO
- PROSTORI / POVRŠINE ZA RAZVOJ I UREĐENJE**
- RAZVOJ I UREĐENJE PROSTORA / POVRŠINA NASELJA**
- IZGRAĐENI DIO GRAĐEVINSKOG PODRUČJA NASELJA
 - NEIZGRAĐENI DIO GRAĐEVINSKOG PODRUČJA NASELJA
 - NEUREĐENI DIO GRAĐEVINSKOG PODRUČJA NASELJA
- RAZVOJ I UREĐENJE PROSTORA / POVRŠINA IZVAN NASELJA**
- GOSPODARSKA NAMJENA - PROIZVODNA pretežito industrijska - I1
 - POVRŠINE ZA ISKORIŠTAVANJE MINERALNIH SIROVINA kamenolom - E3
 - POVRŠINE UZGAJALIŠTA
 - POSLOVNA NAMJENA pretežito uslužna - K1, komunalno servisna - K3
 - UGOSTITELJSKO TURISTIČKA NAMJENA hotel - T1, turističko naselje - T2, kamp - T3, eko-turizam - T4
 - SPORTSKO REKREACIJSKA NAMJENA golf igralište - R1, centar za zimске sportove - R3,
 - POVRŠINE INFRASTRUKTURNIH SUSTAVA
 - GROBLJE
 - NAPUŠTENI ODLAGALIŠTE OTPADA
 - LOKACIJE ZA ODRŽIVO GOSPODARENJE OTPADOM pretovorne (transfer) stanice - P1S, reciklažno dvorište - R
 - INFRASTRUKTURNI KORIDORI (magistralna željeznička pruga, magistralni plinovod, dalekovod)



Grafička obrada: Zavod za prostorno uređenje Karlovačke županije

Karlovac, ožujak 2018.

Županija KARLOVAČKA ŽUPANIJA	
Jedinična lokalne samouprave GRAD OGULIN	
Naziv prostornog plana PROSTORNI PLAN UREĐENJA - III. IZMJENE I DOPUNE	
Naziv kartografskog prikaza GRAĐEVINSKA PODRUČJA NASELJA - O2 OGULIN OTOK OŠTARIJSKI	
Broj kartografskog prikaza 4.13.	Mjerilo kartografskog prikaza 1 : 5 000
Odluka o izradi prostornog plana (službeno glasilo): Glasnik Karlovačke županije broj 09/15	
Odluka predstavničkog tijela o donošenju plana:	
Javna rasprava (datum objave): Većernji list, 25.12. 2016.	Javni uvid održan: 03.01. - 18.01.2017.
Ponovna javna rasprava (datum objave):	
Pečat tijela odgovornog za provođenje javne rasprave: M.P.	Odgovorna osoba: Slavica Zubčić, dipl.inž.arh. ime, prezime i potpis
Pravna osoba koja je izradila plan: Zavod za prostorno uređenje Karlovačke županije, Hauškova 1, Karlovac	
Pečat pravne osobe koja je izradila plan: M.P.	Odgovorna osoba: Mario Kečkeš, dipl.inž.arh. potpis
Koordinator plana (odgovorni voditelj): Vlatka Borota, dipl.inž.arh.	
Stručni tim u izradi plana: Mario Kečkeš, dipl.inž.arh. Zlatko Cindrić, dipl.ing.biol. s ekol. Vlatka Borota, dipl.inž.arh. Marinko Maradin, dipl.inž.arh. Boris Simić, dipl.inž.grad.	
Pečat predstavničkog tijela: M.P.	Gradonačelnik: Dalibor Domitrović, ing.stroj. potpis
Istovjetnost ovog prostornog plana s izvornikom ovjerava: ime, prezime i potpis	
Pečat nadležnog tijela: M.P.	